

# Requalification de la rue de la Source plan de circulation - calendrier - travaux

Présentation aux habitants du quartier  
Coin Rond -Lorette

## Réunion d'information # 2

13 juin 2024 - (réunion n°1 le 07/12/2022)

# TRAVAUX ENTRE LA RUE DE CHÂTEAUROUX ET LE PONT COTELLE

## OBJECTIFS DES TRAVAUX :

- Apaiser la circulation sur cet axe très fréquenté
- Créer des cheminements piétons et une piste cyclable sur l'ensemble de l'axe, conformes à la réglementation
- Enfouir les réseaux aériens et améliorer l'éclairage public

## TRAVAUX PRÉPARATOIRES, déjà réalisés :

- Pose d'une conduite de chauffage urbain
- Renouvellement de la conduite d'eau potable



# CALENDRIER ET PHASAGE DES TRAVAUX

- DÉMARRAGE DU CHANTIER : RENTRÉE 2024
- FIN DES TRAVAUX : ÉTÉ 2025

## 3 phases de chantier successives (données à titre indicatif) :

=> Rue de Châteauroux -> Clos de Lorette - **sept 2024 / fin 2024**

=> Clos de Lorette => rue de Lorette - **fin 2024 / avril 2025**

=> Après la rue de Lorette -> Pont Cotelle - **avril 2025 / sept 2025**



## Travaux en rue barrée à la circulation

*Pour chaque phase, les accès riverains seront assurés en semaine avant 08h00 et après 17h00 (sauf secours, soins et dispositions particulières) - **fonctionnement en voie sans issue***

## Pour les habitants de la rue de la Source

- Cheminement piéton et sécurisé maintenu pour tous les riverains
- Collecte des déchets en porte à porte maintenue avec des horaires adaptés

# PLAN DE CIRCULATION PROVISOIRE

# PLAN DE CIRCULATION PROVISOIRE



## AU LANCEMENT DES TRAVAUX

Une déviation pour le trafic de transit

=> par l'**avenue Gaston Galloux** – pose de panneaux de jalonnement afin de dissuader de s'engager dans le quartier



## DÈS LE 5 AOUT

**Des boucles de desserte de proximité dans le quartier**, préparées avec les riverains pour **faciliter les déplacements du quotidien** :

=> **Rue des Clatz** : mise en sens unique depuis le parc d'activités vers la rue du Camp des Indiens

=> **Rue du Moulin** : ouverture de la rue du Moulin en sens unique depuis la rue du Camp des Indiens vers le parc d'activités

*Réunions des 13 janvier & 9 mars 2023*

# PLAN DE CIRCULATION PROVISOIRE



## DÈS LE 5 AOÛT

=> **Rue de Pounelle** : mise en sens unique depuis la rue de la Source vers la rue du Camp des Indiens

=> **Rue de l'Aumône** : mise en sens unique de la rue du Camp des Indiens vers la rue de la Source

*Réunion du 6 juillet 2023*



# PLAN DE CIRCULATION PROVISOIRE



# PLAN DE CIRCULATION PROVISOIRE

## RUES DE POUNELLE ET DE L'AUMONE :

Des **aménagements de sécurisation à venir** dans le cadre des mises en sens uniques pour modérer la vitesse et favoriser les différentes mobilités.

- Marquage d'une ligne matérialisant un corridor cyclable
- Pose de balises routières pour signaler un cheminement piéton
- Des **STOP** au droit du lotissement des Poiriers dans les rues Aumône et Pounelle pour "casser la vitesse"
- Des rétrécissements de chaussée
- Une **visite terrain le mercredi 26 juin** pour finaliser sur place avec les riverains : **18h : RDV Poiriers/Camp des Indiens - 19h RDV Camp des Indiens/Aumône**



A signaler : **rue de l'Aumône en voie sans issue** en phase 3 du chantier





# PLAN DE CIRCULATION PROVISOIRE



**Rue de Pounelle section rue de la Source / Poiriers**

# PLAN DE CIRCULATION PROVISOIRE



**Rue de Pounelle section Poiriers / rue du Camp des Indiens**

# PLAN DE CIRCULATION PROVISOIRE



**Rue de l'Aumône section rue du Camp des Indiens / Poiriers**



# PLAN DE CIRCULATION PROVISOIRE



**Rue de l'Aumône section rue du Camp des Indiens / Poiriers**

# PLAN DE CIRCULATION PROVISOIRE



Rue de l'Aumône section Poiriers / rue de la Source

# PLAN DE CIRCULATION PROVISOIRE



**Rue de l'Aumône section Poiriers / rue de la Source**



# PLAN DE CIRCULATION PROVISOIRE

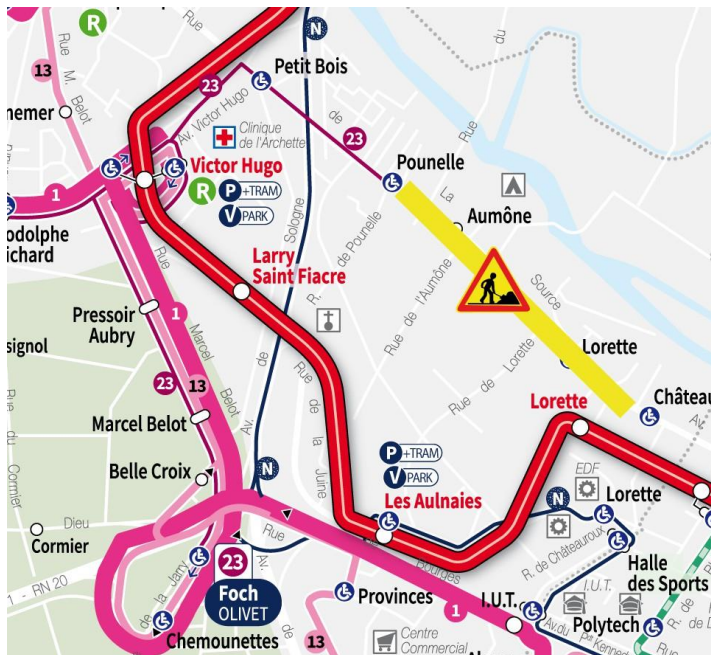
## DANS LE QUARTIER :

- Des travaux réalisés à l'été 2023 de requalification de la **rue du Moulin**
- Rue **des Clatz déjà aménagée pour un sens unique**
- Rue du **Camp des Indiens** : des procédures en cours obligeant à un statut sur sa fermeture pour encore quelques mois

# TRANSPORTS EN COMMUN

**Aujourd'hui** : Passage de la ligne 1 du réseau TAO avec 3 arrêts dans le périmètre d'intervention

**Pendant les travaux** :



- Déviation de la ligne 1 par les rues Marcel Belot et de Bourges
- Substitution par la ligne 23 pour desserte des arrêts jusqu'au rond-point du Pont Cotelle avec ½ tour
- Adaptation des horaires de la ligne 23 en lien avec les entrées et sorties des collèges, et modification du terminus boulevard Victor Hugo

# LES TRAVAUX DE REQUALIFICATION

# PRESENTATION DES TRAVAUX

## RAPPEL

Un **projet concerté** avec les riverains de la rue de la Source

=> **22 mai 2023** : réunion de diagnostic

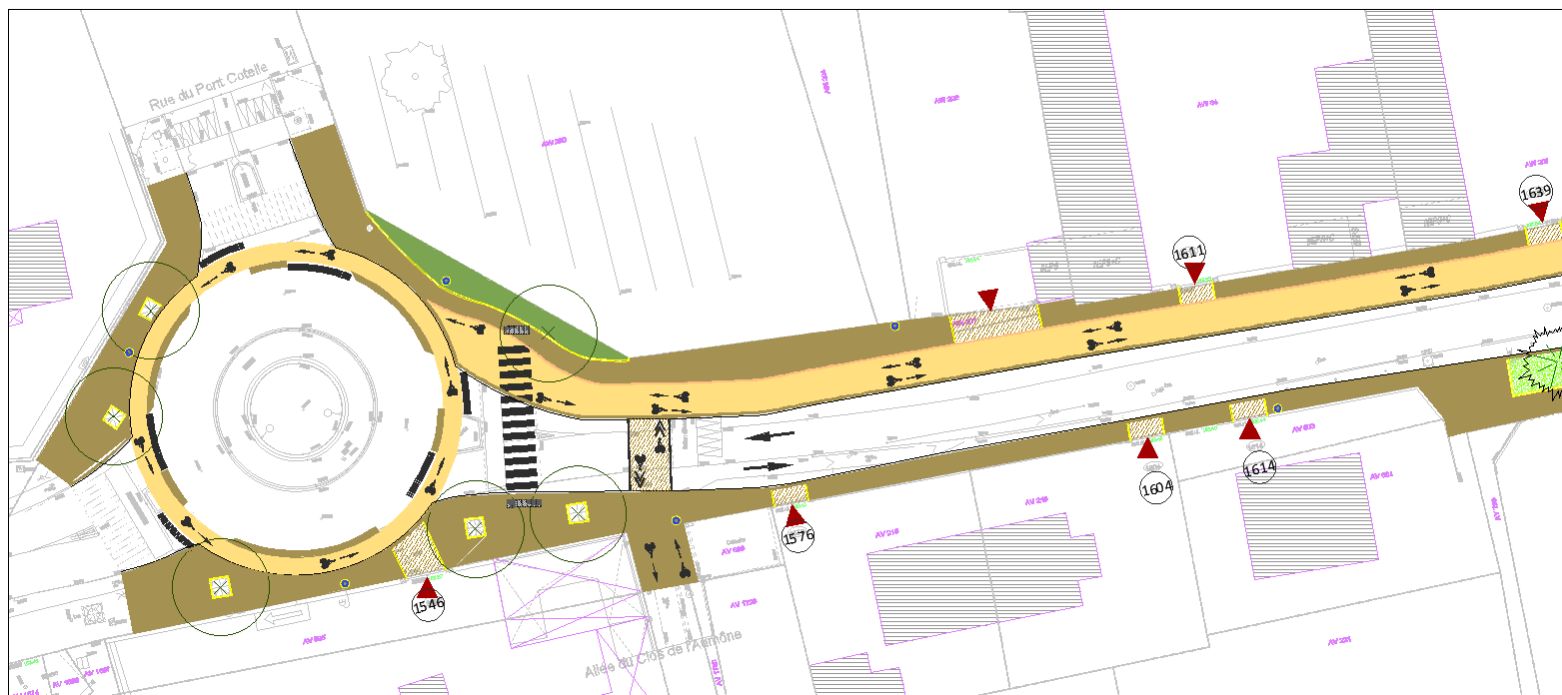
=> **9 novembre 2023** : présentation de l'avant-projet

=> **1<sup>er</sup> février 2024** : présentation du projet

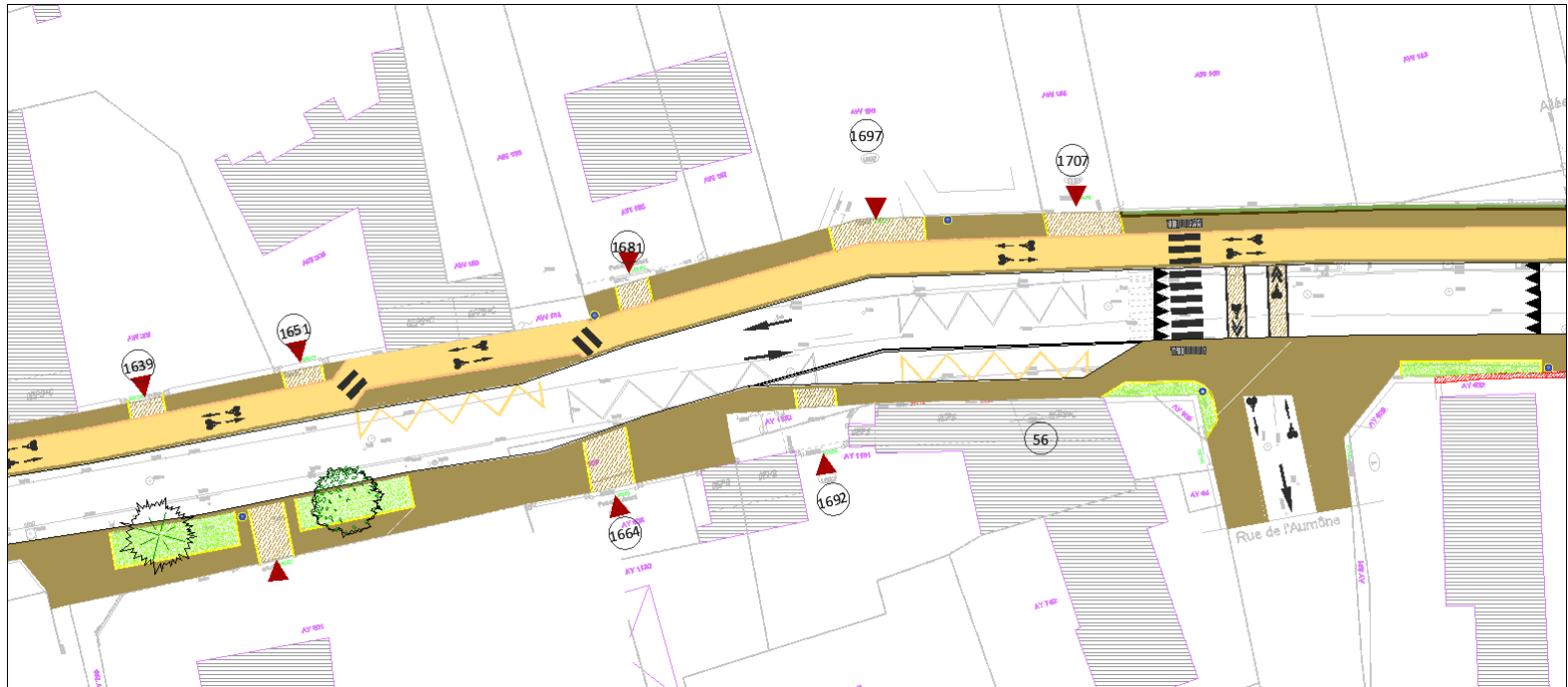
=> Des **temps particuliers à la demande des riverains** pour une approche de proximité



# AMENAGEMENT

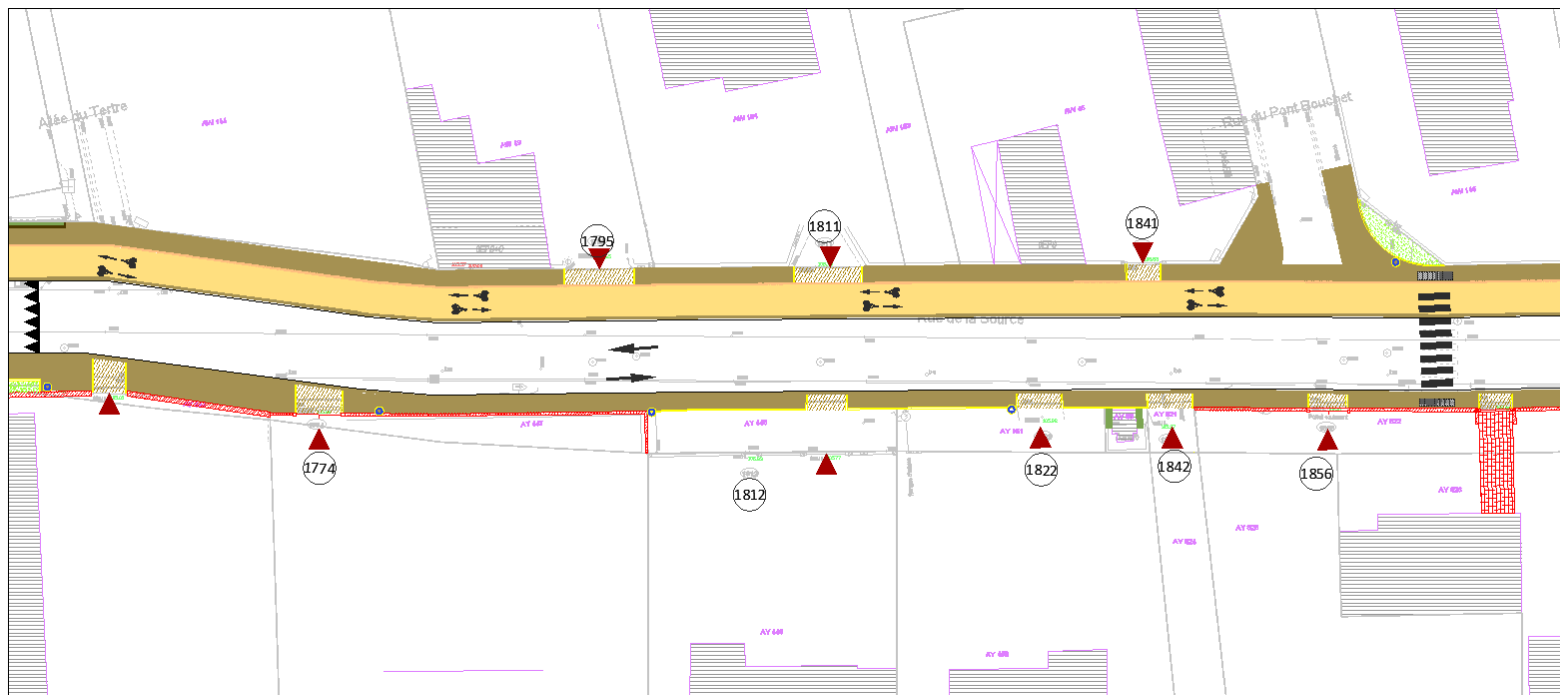


# AMENAGEMENT

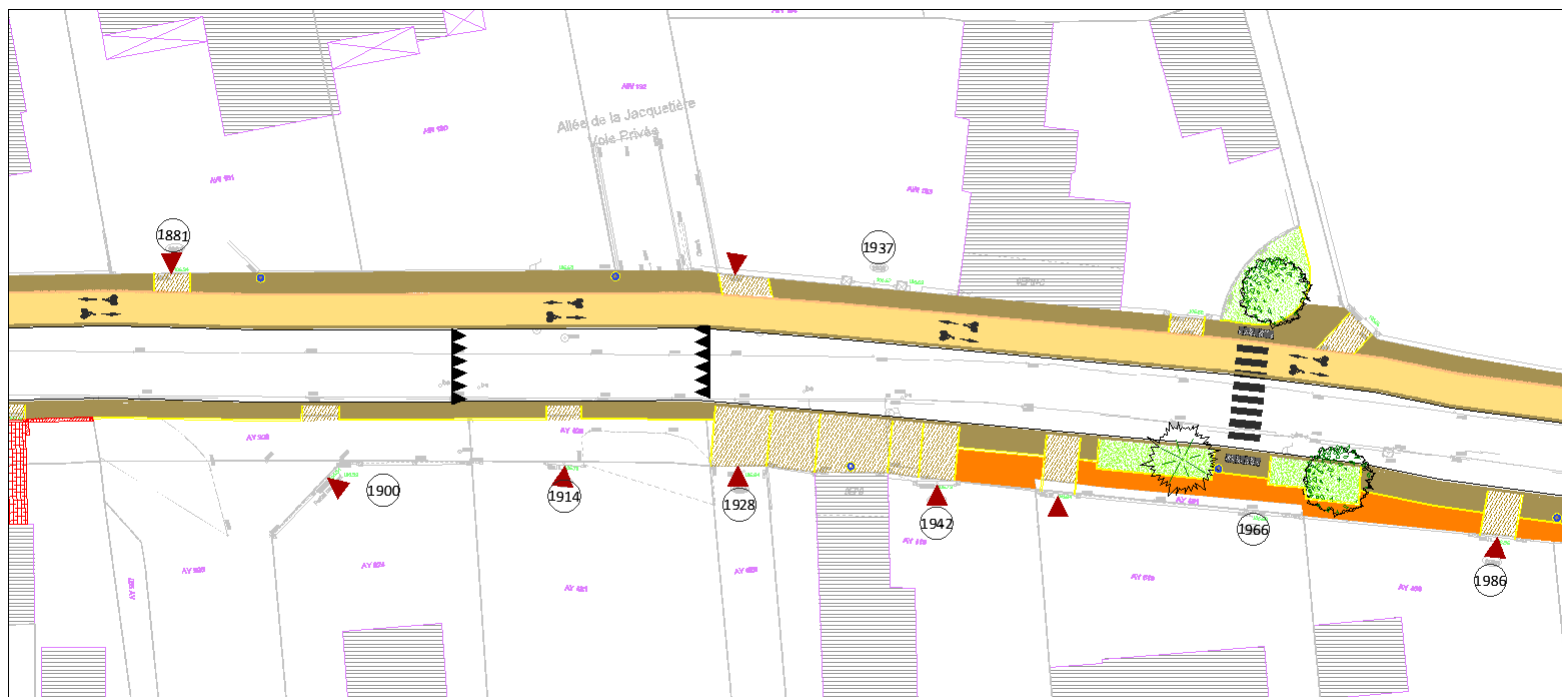




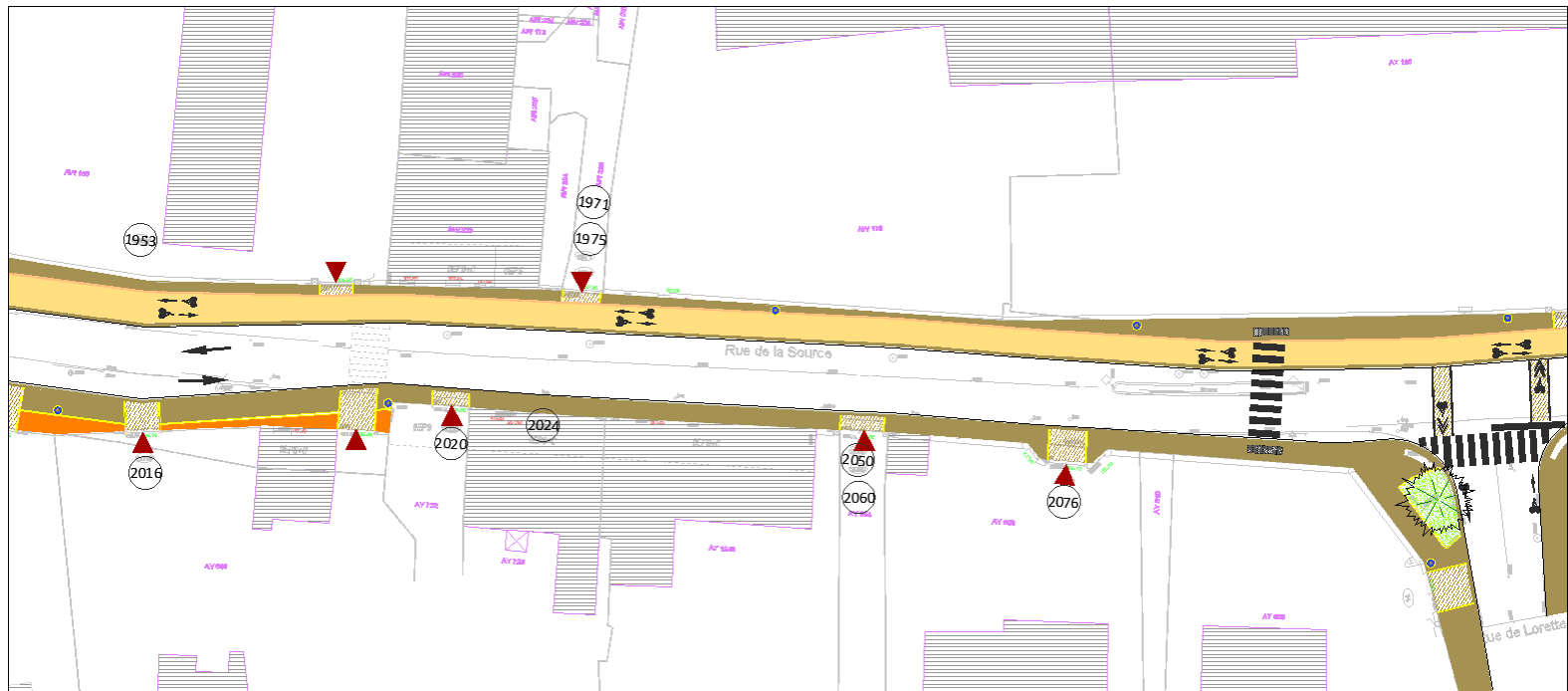
# AMENAGEMENT



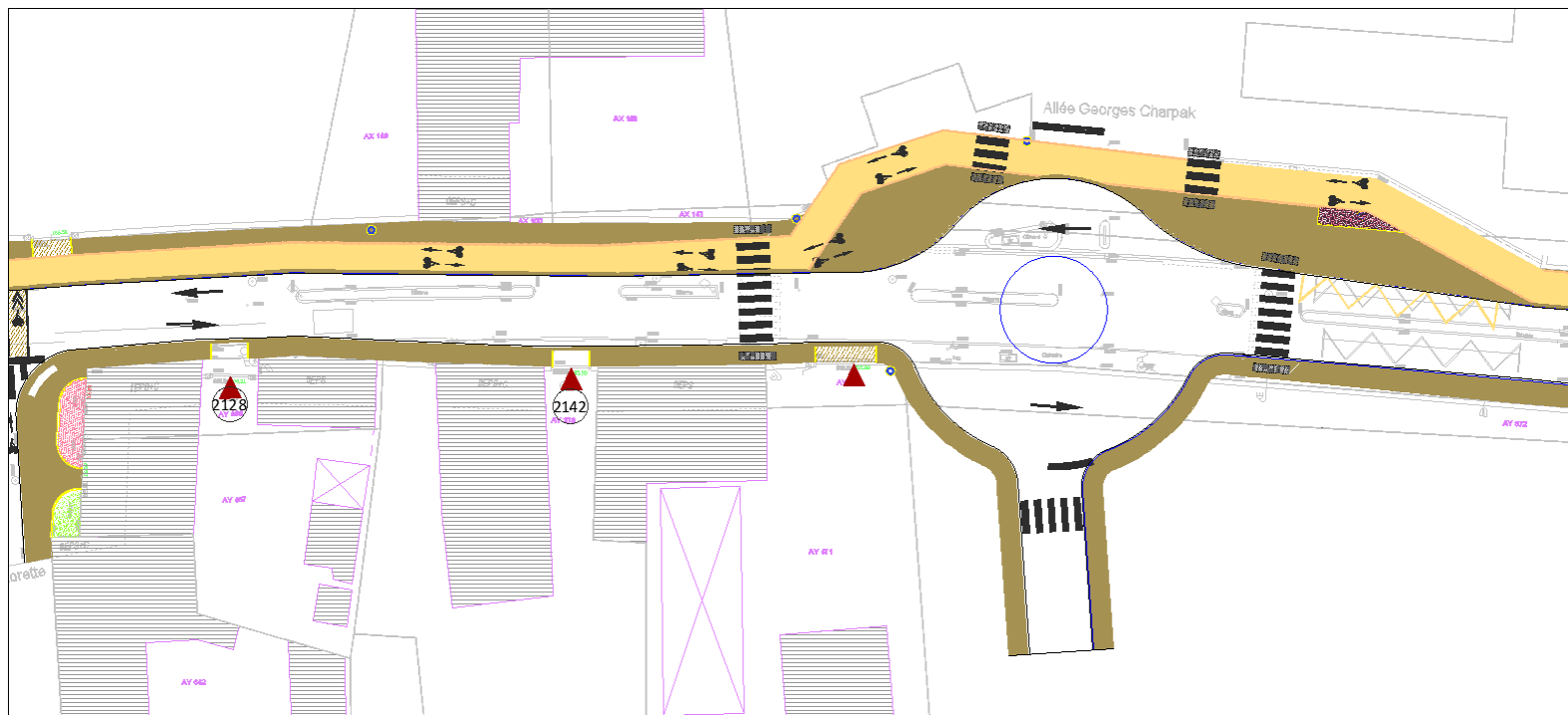
# AMENAGEMENT



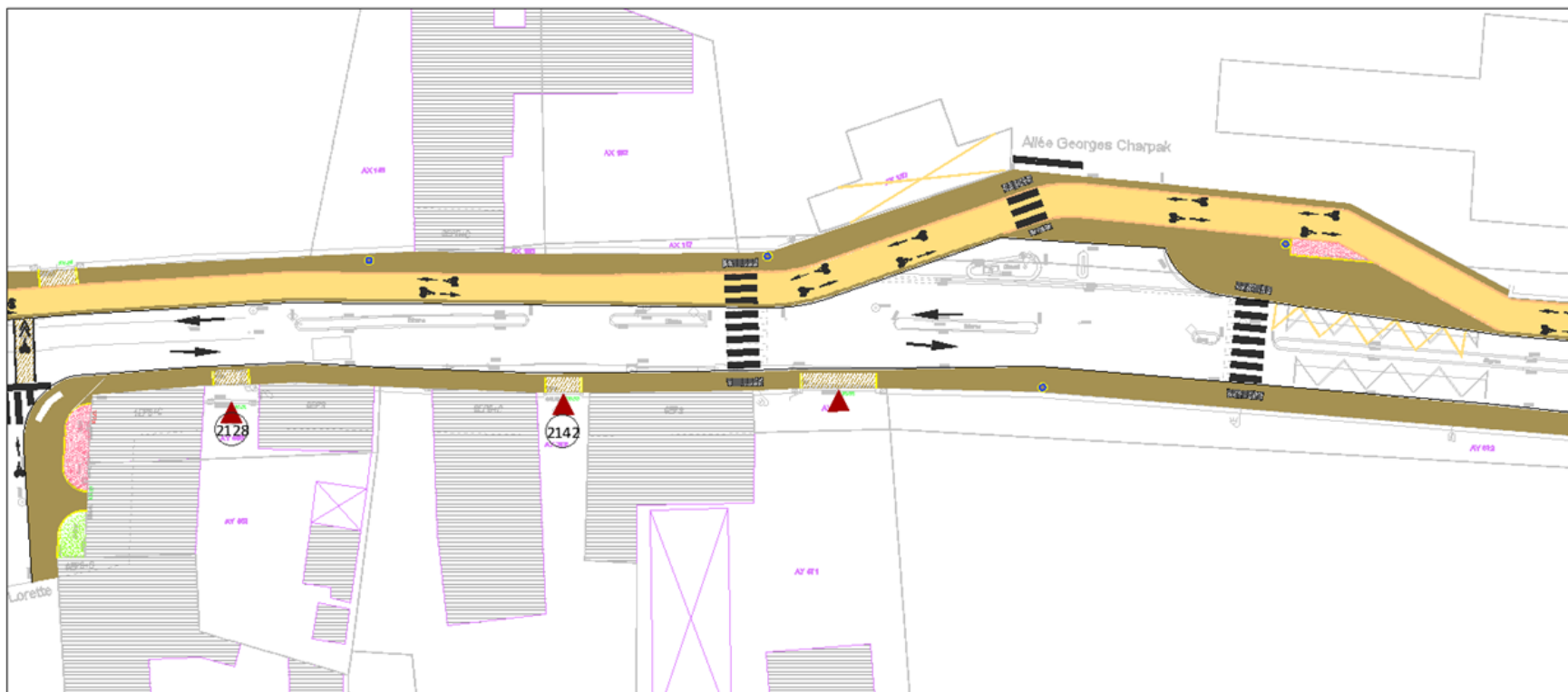
# AMENAGEMENT



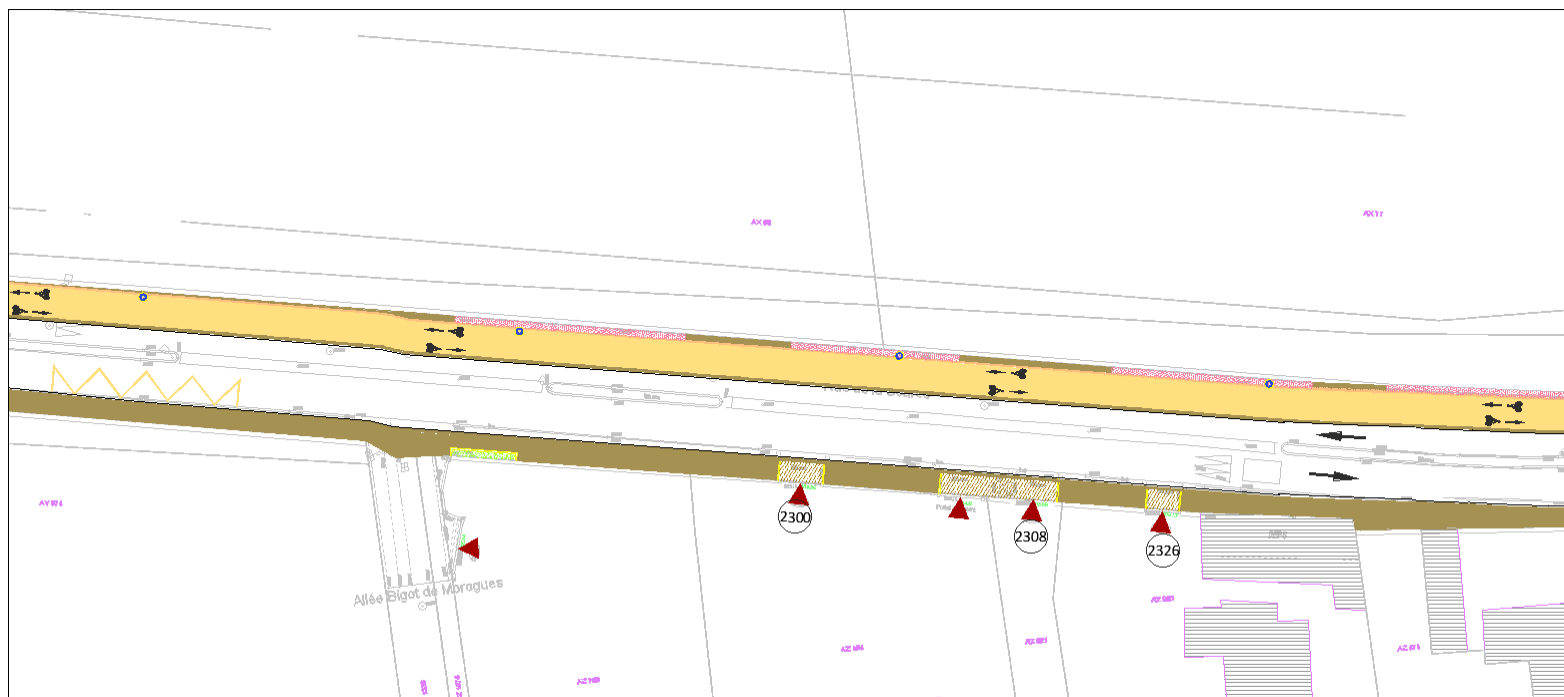
# AMENAGEMENT avec un giratoire sous réserve de la maîtrise foncière



# AMENAGEMENT sans giratoire

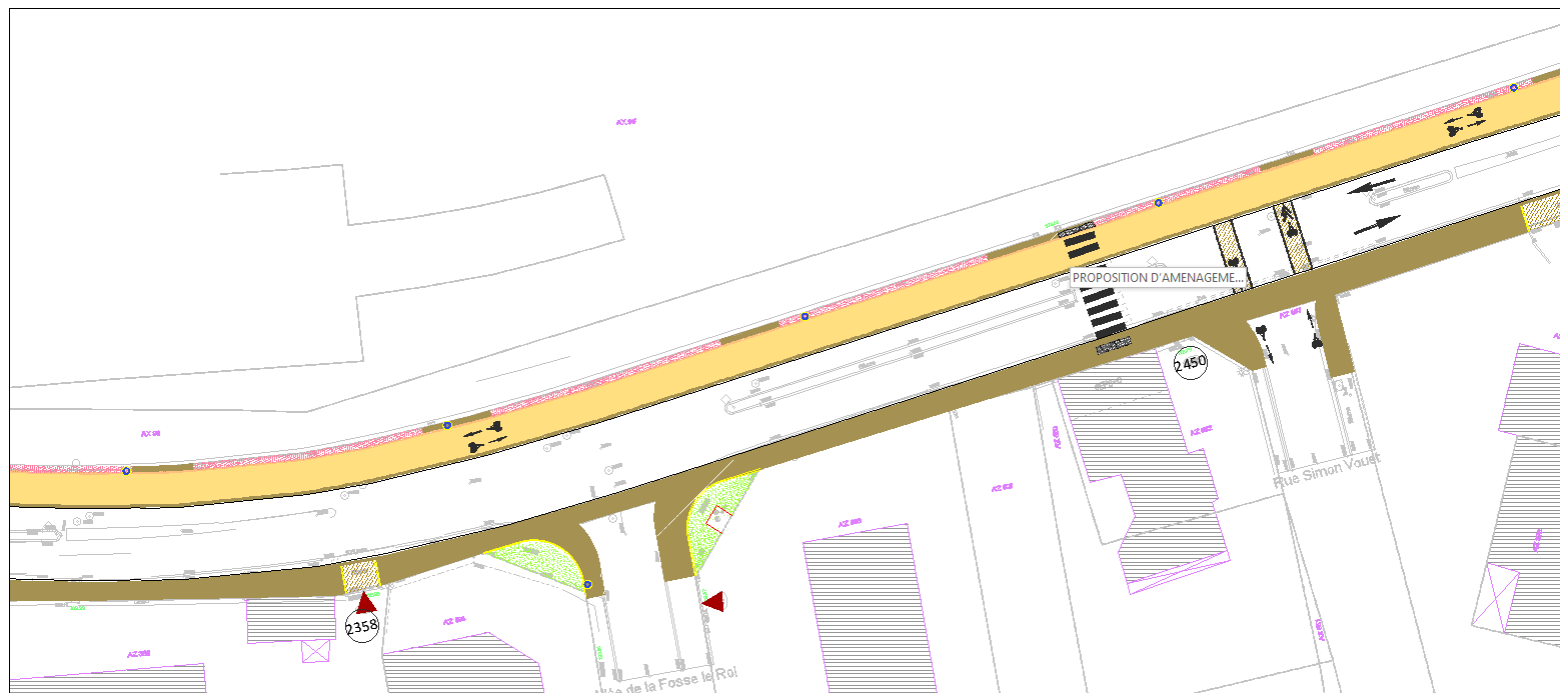


# AMENAGEMENT

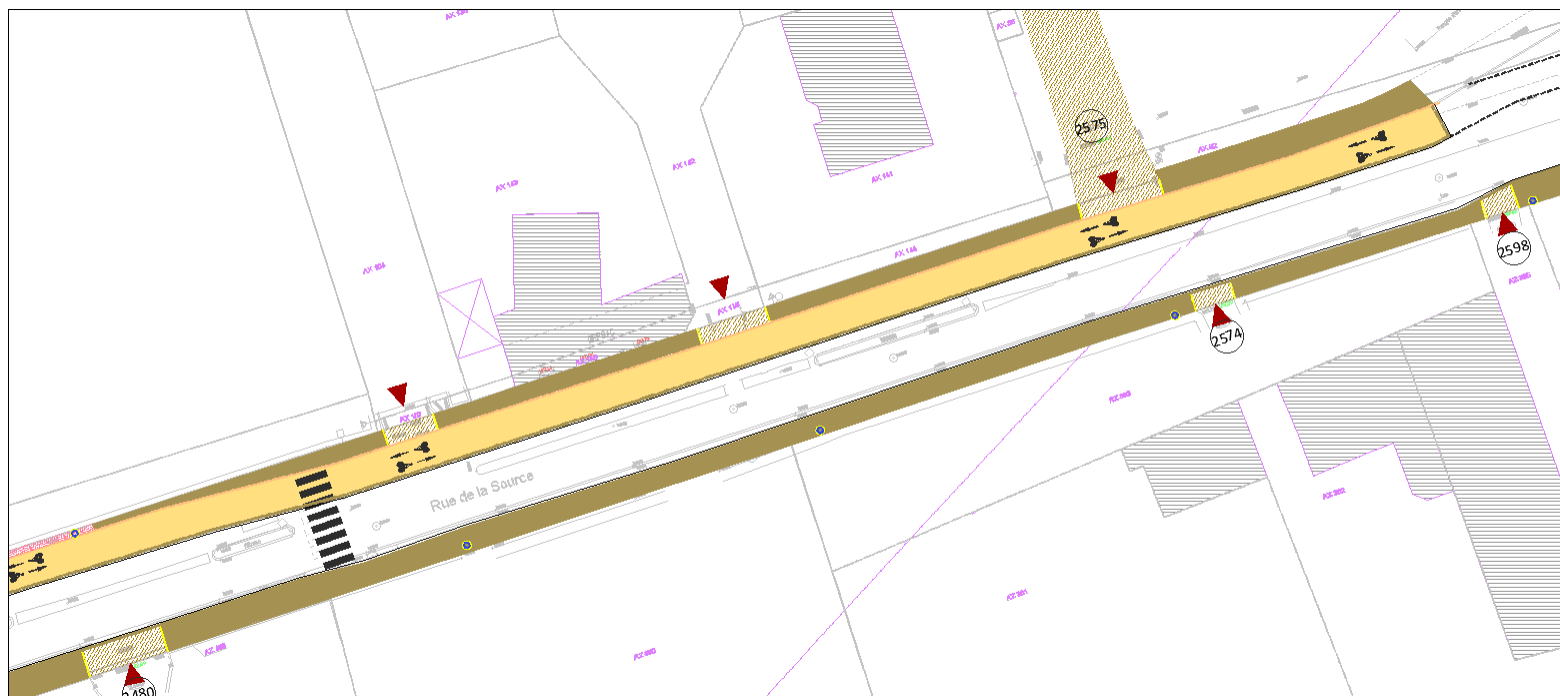




# AMENAGEMENT



# AMENAGEMENT



# AMENAGEMENT

